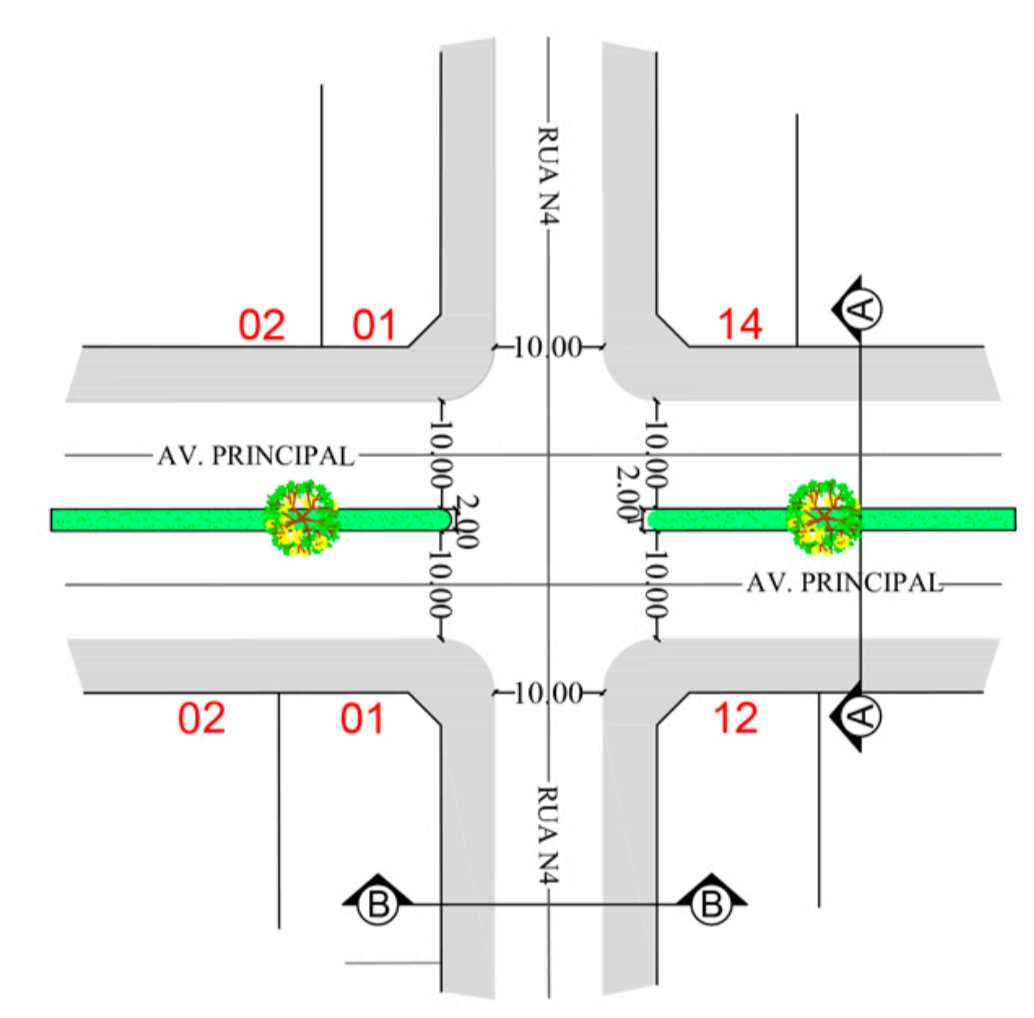


1 PROJETO URBANÍSTICO - DISTRITO MULTISSECTORIAL 13 DE JULHO
ESC.: 1/1000

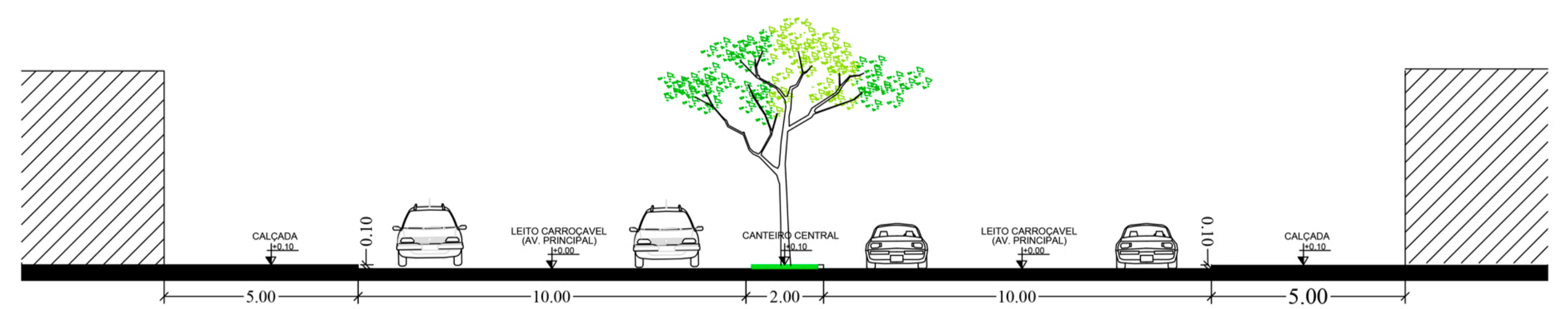
LEGENDA

- Borracharia
- Oficinas
- Lantagem
- Mecânica Pesada
- Marcenaria Pesada
- Torneadora
- Serralheria
- Ferro Velho

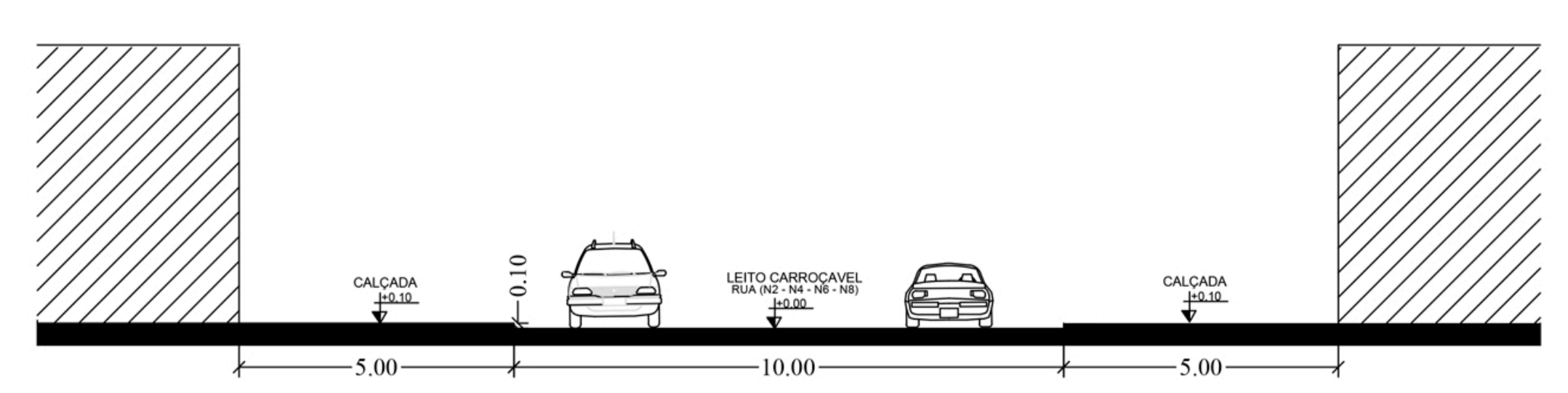
QUADRO RESUMO DE ÁREAS					
ÁREA BRUTA	155.287,91 m ²	100,00%			
ÁREAS PARTICULARES	74.929,48 m ²	48,25%			
188 LOTES COMERCIAIS	74.929,48 m ²				
188 TOTAL DE LOTES					
ÁREA PÚBLICA	12.586,69 m ²	8,10%			
2 APM'S	4.461,52 m ²				
4 AVNE'S	8.124,17 m ²				
SISTEMA VIÁRIO	67.772,74 m ²	43,64%			
Quadr. (n°s)	Lotes (Quant.)	Áreas (m ²)	Lotes Comerciais (Quant.)	APM'S (Área (m ²))	AVNE'S (Área (m ²))
1	11	3.235,50	11	3.235,50	
01-A	3	7.019,09	3	7.019,09	
2	24	8.966,00	24	8.966,00	
3	24	8.966,00	24	8.966,00	
4	24	8.966,00	24	8.966,00	
5	28	10.782,00	28	10.782,00	
6	28	10.782,00	28	10.782,00	
7	28	10.782,00	28	10.782,00	
8	16	5.430,89	16	5.430,89	
APM 01	1			1.216,73	
APM 02	1			3.244,79	
AVNE 01	1				2.827,43
AVNE 02	1				684,17
AVNE 03	1				407,89
AVNE 04	1				4.204,68
Quadr. (Quant.)	Lotes (Quant.)	Áreas (m ²)	Lotes Comerciais (Quant.)	APM'S (Área (m ²))	AVNE'S (Área (m ²))
9	192	74.929,48	186	74.929,48	8.124,17



LOCALIZAÇÃO DAS SECÇÕES
ESC.: 1/700



CORTE A-A (AVENIDA PRINCIPAL)
ESC.: 1/100



CORTE B-B (RUA LOCAIS)
ESC.: 1/100

3 SECÇÕES

- LEGENDA:**
- PERÍMETRO DO MEMORIAL DESCRITIVO (POLIGONAL)
 - EIXO DAS RUAS E AVENIDAS
 - DIVISAS DOS LOTES
 - CALÇADA
 - AVNE
 - APM

2 PLANTA DE LOCALIZAÇÃO
ESC.: 1/4000

PROJETO ARQUITETÓNICO		
CARACTERÍSTICA: PROJETO URBANÍSTICO - DISTRITO MULTISSECTORIAL - 13 DE JULHO	PROJECÇÃO: 01/01	
R.E.:	AUTOR DO PROJETO:	
WAGNER PEREIRA DA CRUZ ARQUITETO E URBANISTA - CREA 40138-1	SECRETARIA EXECUTIVA DE REGULIZAÇÃO FUNDIÁRIA	
ÁREAS:	PROPRIETÁRIO:	PREFEITURA MUNICIPAL DE PORTO NACIONAL COMPROMISSO COM VOCÊ
CONTEÚDO: PLANTA DO MULTISSECTORIAL 13 DE JULHO IDENTIFICANDO LOTES, QUADRAS E SECÇÕES DAS VIAS.		
ESCALAS:	DATA:	ELABORADO:
INDICADA	OUTUBRO/2022	DESIGNADO