

**1** PROJETO URBANÍSTICO - DISTRITO MULTISSETORIAL 13 DE JULHO  
ESC.: 1/1000

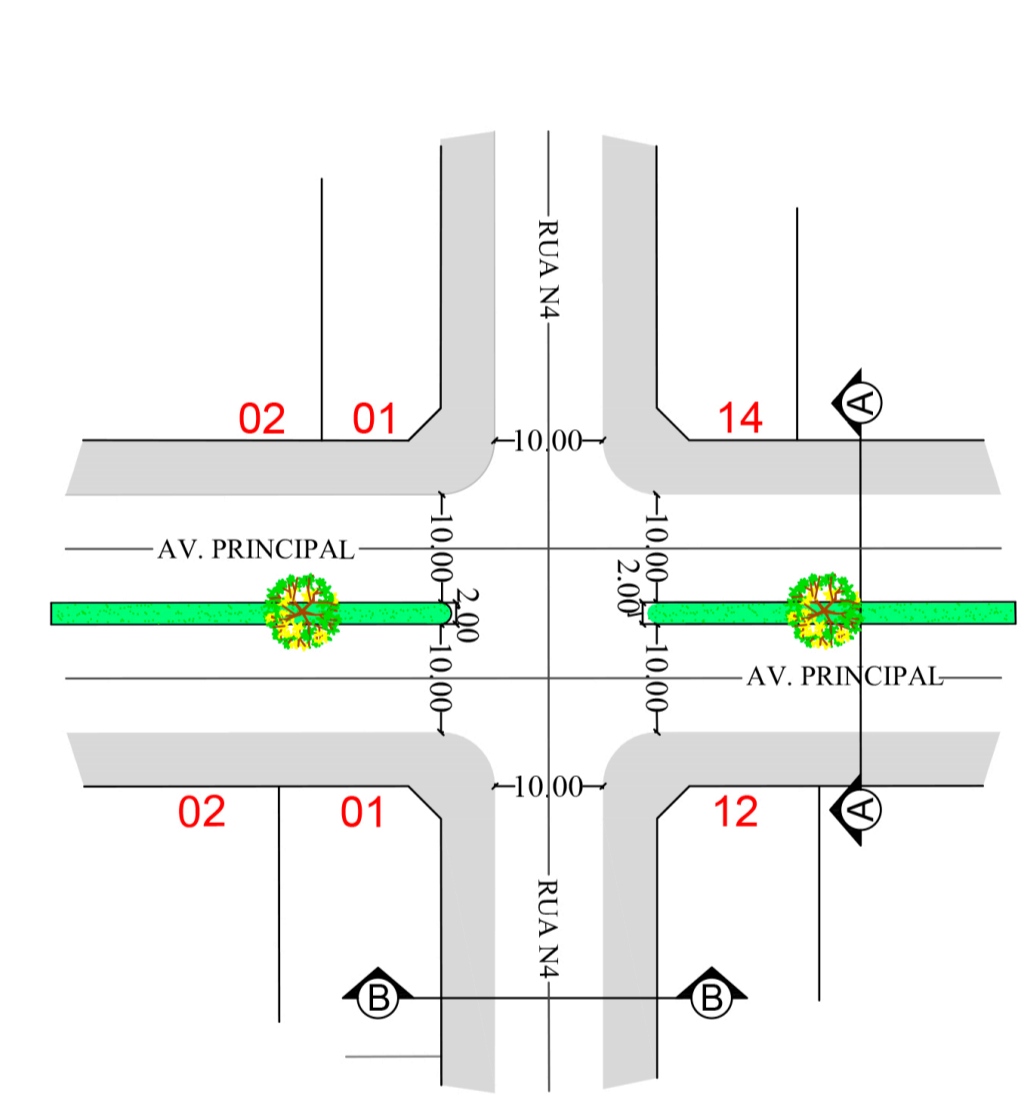
**LEGENDA**

- Remanescentes
- Contemplados

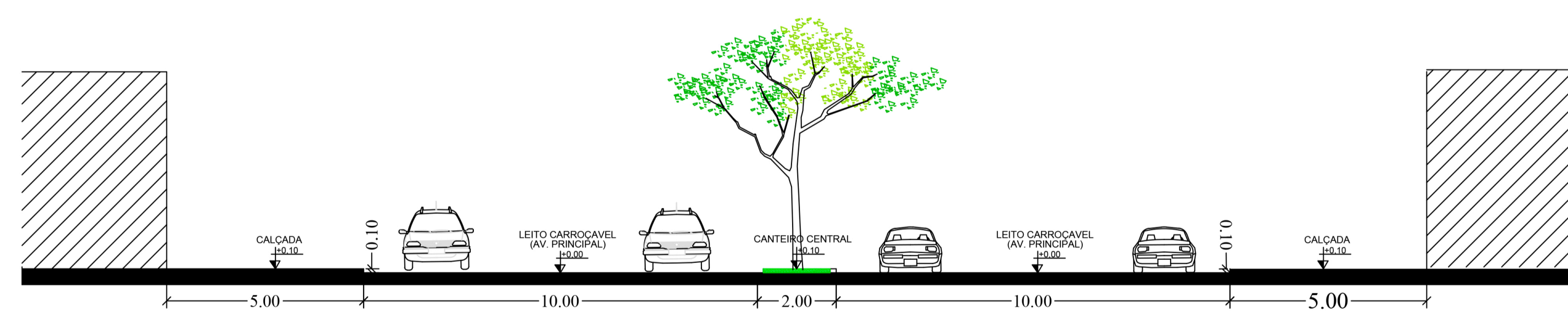
QUADRO RESUMO DE ÁREAS						
ÁREA BRUTA	155.287,91 m <sup>2</sup>	100,00%				
ÁREAS PARTICULARES	74.929,48 m <sup>2</sup>	48,25%				
188 LOTES COMERCIAIS	74.929,48 m <sup>2</sup>					
188 TOTAL DE LOTES						
ÁREA PÚBLICA	12.586,69 m <sup>2</sup>	8,10%				
2 APM'S	4.461,52 m <sup>2</sup>					
4 AVNE'S	8.124,17 m <sup>2</sup>					
SISTEMA VIÁRIO	67.772,74 m <sup>2</sup>	43,64%				
Quadr. (n <sup>o</sup> s)	Lotes (Quant.)	Áreas (m <sup>2</sup> )	Lotes Comerciais (Quant.)	Áreas (m <sup>2</sup> )	APM'S (Área (m <sup>2</sup> ))	AVNE'S (Área (m <sup>2</sup> ))
1	11	3.235,50	11	3.235,50		
01-A	3	7.019,09	3	7.019,09		
2	24	8.966,00	24	8.966,00		
3	24	8.966,00	24	8.966,00		
4	24	8.966,00	24	8.966,00		
5	28	10.782,00	28	10.782,00		
6	28	10.782,00	28	10.782,00		
7	28	10.782,00	28	10.782,00		
8	16	5.430,89	16	5.430,89		
APM 01	1				1.216,73	
APM 02	1				3.244,79	
AVNE 01	1				2.827,43	
AVNE 02	1				684,17	
AVNE 03	1				407,89	
AVNE 04	1				4.204,68	
<b>Quadr. (Quant.)</b>	<b>Lotes (Quant.)</b>	<b>Áreas (m<sup>2</sup>)</b>	<b>Lotes Comerciais (Quant.)</b>	<b>Áreas (m<sup>2</sup>)</b>	<b>APM'S (Área (m<sup>2</sup>))</b>	<b>AVNE'S (Área (m<sup>2</sup>))</b>
<b>9</b>	<b>332</b>	<b>74.929,48</b>	<b>188</b>	<b>74.929,48</b>	<b>4.461,52</b>	<b>8.124,17</b>



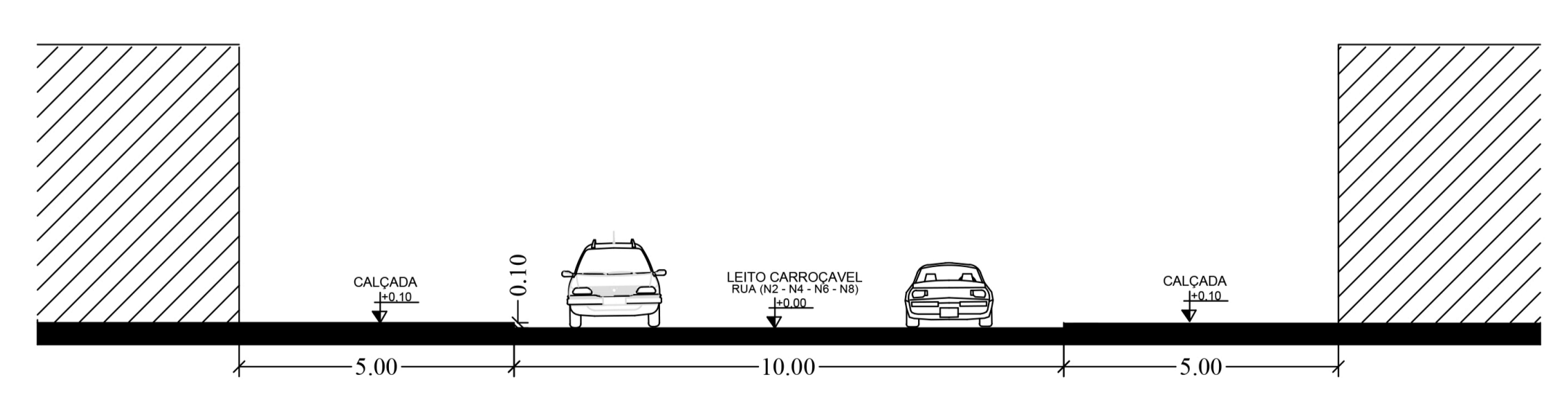
**2** PLANTA DE LOCALIZAÇÃO  
ESC.: 1/4000



LOCALIZAÇÃO DAS SECÇÕES  
ESC.: 1/700



CORTE A-A (AVENIDA PRINCIPAL)  
ESC.: 1/100



CORTE B-B (RUA LOCAIS)  
ESC.: 1/100

**3** SECÇÕES

**LEGENDA:**

- PERÍMETRO DO MEMORIAL DESCRITIVO (POLIGONAL)
- EIXO DAS RUAS E AVENIDAS
- DIVISAS DOS LOTES
- CALÇADA
- AVNE
- APM

PROJETO ARQUITETÓNICO		
CARACTERÍSTICA	PROJETO URBANÍSTICO - DISTRITO MULTISSETORIAL - 13 DE JULHO	01/01
AUTOR DO PROJETO		
PROPRIETÁRIO		
CONTEÚDO	PLANTA DO MULTISSETORIAL 13 DE JULHO IDENTIFICANDO LOTES, QUADRAS E SECÇÕES DAS VIAS.	
INDICADA	OUTUBRO/2022	SEDE